

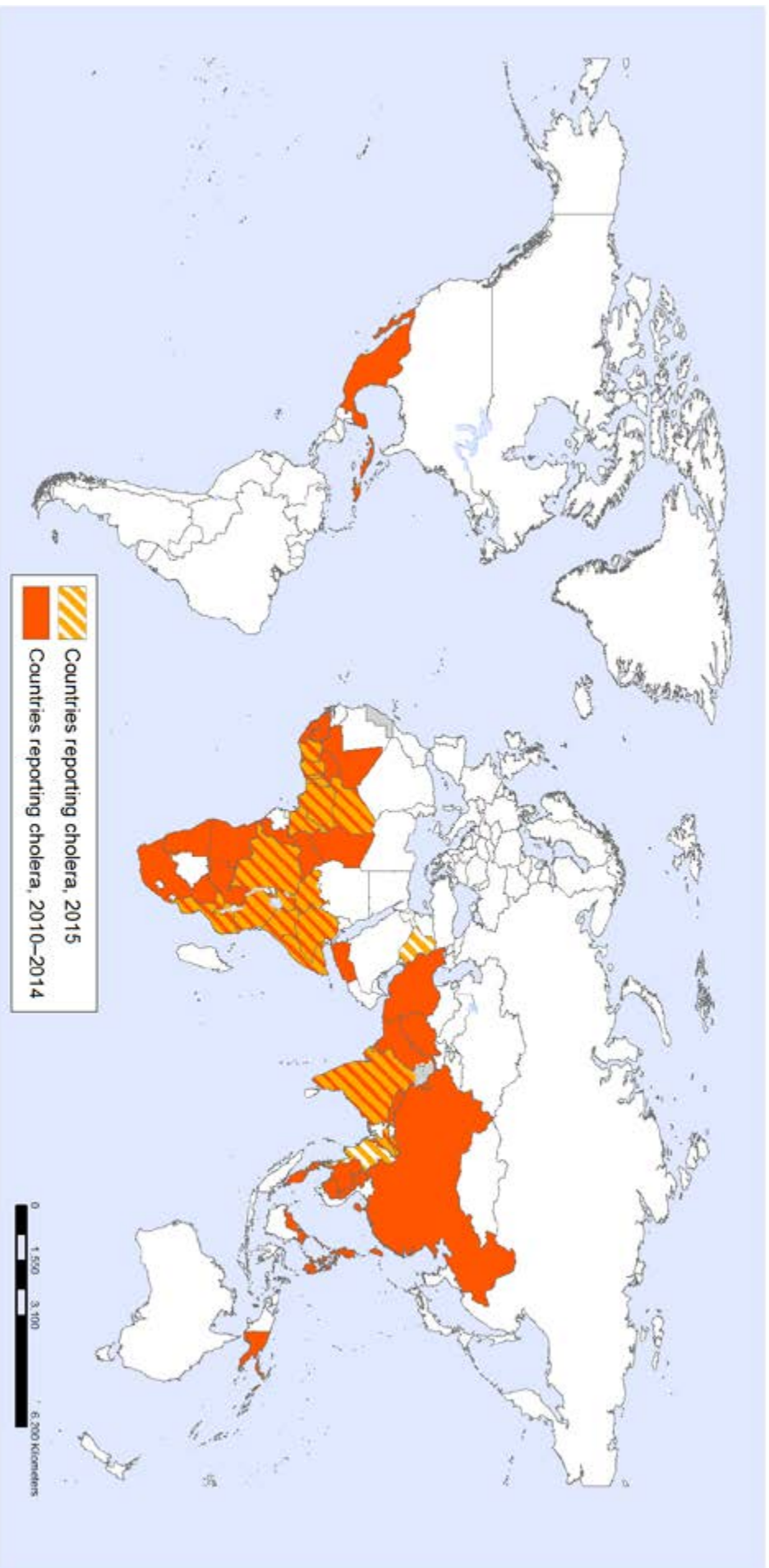
5

CHOLERA

Cholera map cards



Countries reporting cholera, 2010–2015

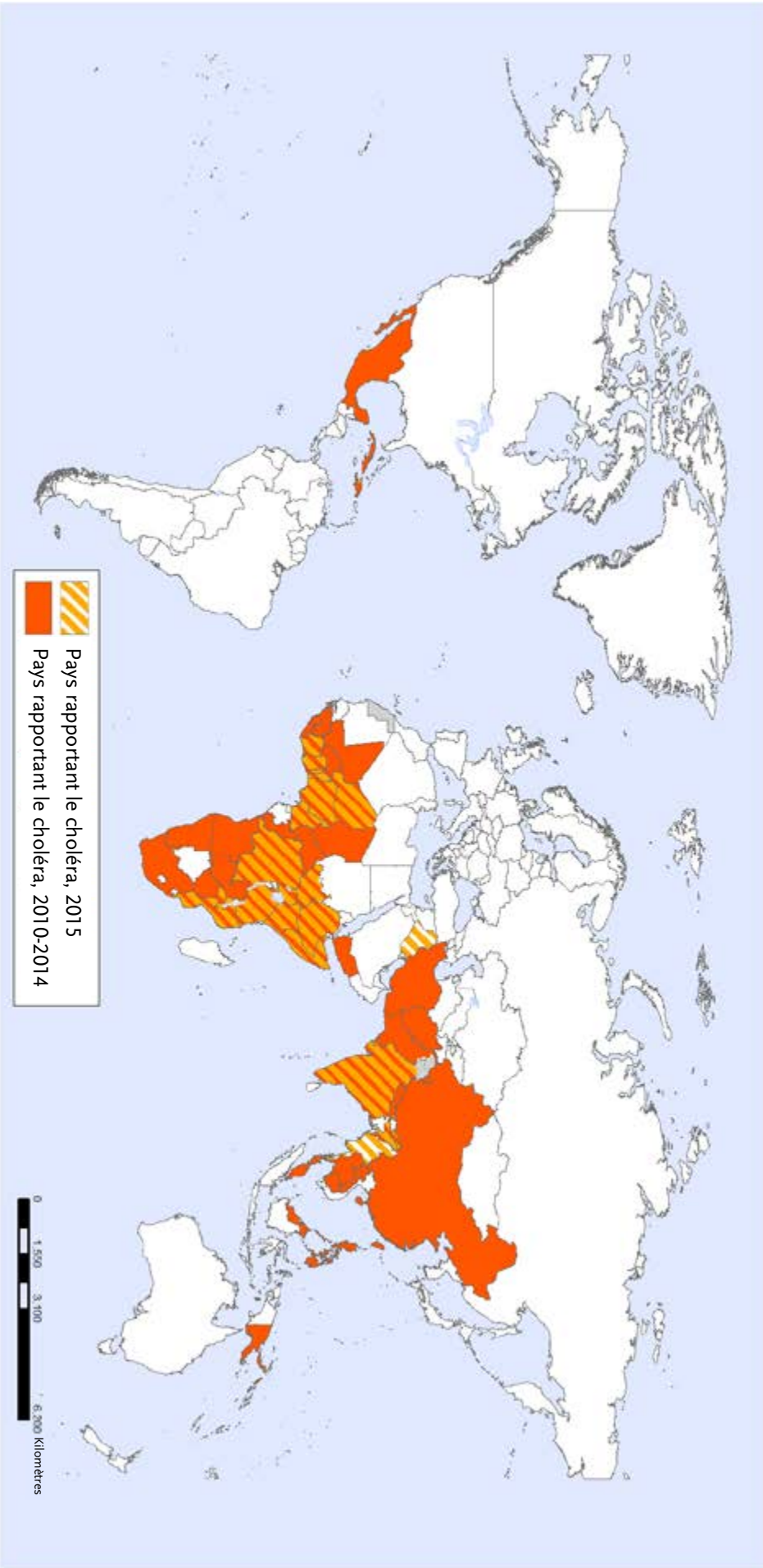


The boundaries and names shown and the designations used on this map do not imply the expression of any opinion whatsoever on the part of the World Health Organization concerning the legal status of any country, territory, city or area or of its authorities, or concerning the delimitation of its frontiers or boundaries. Dotted and dashed lines on maps represent approximate border lines for which there may not yet be full agreement.

World Health Organization
© WHO 2016. All rights reserved.



Pays rapportant le choléra, 2010-2015



Les frontières, les noms et les désignations utilisés sur cette carte n'impliquent l'expression d'aucune opinion de la part de l'Organisation mondiale de la santé concernant le statut juridique d'un pays, territoire, ville ou région ou de ses autorités, ou concernant la délimitation de ses frontières ou limites. Les lignes en pointillés et les lignes discontinues sur les cartes représentent des limites approximatives pour lesquelles aucun accord n'est encore possible.

Source de données: Organisation mondiale de la santé
Production de cartes: Information Evidence and Research (IER)
Organisation mondiale de la santé



© OMS 2016. Tous les droits sont réservés.

Source : Adapted from *Risk Areas for Cholera* (original data from the World Health Organization, Countries reporting cholera, 2010-2015) available at <https://www.valneva.com/disease/cholera/?confirmedhcp=1#>.

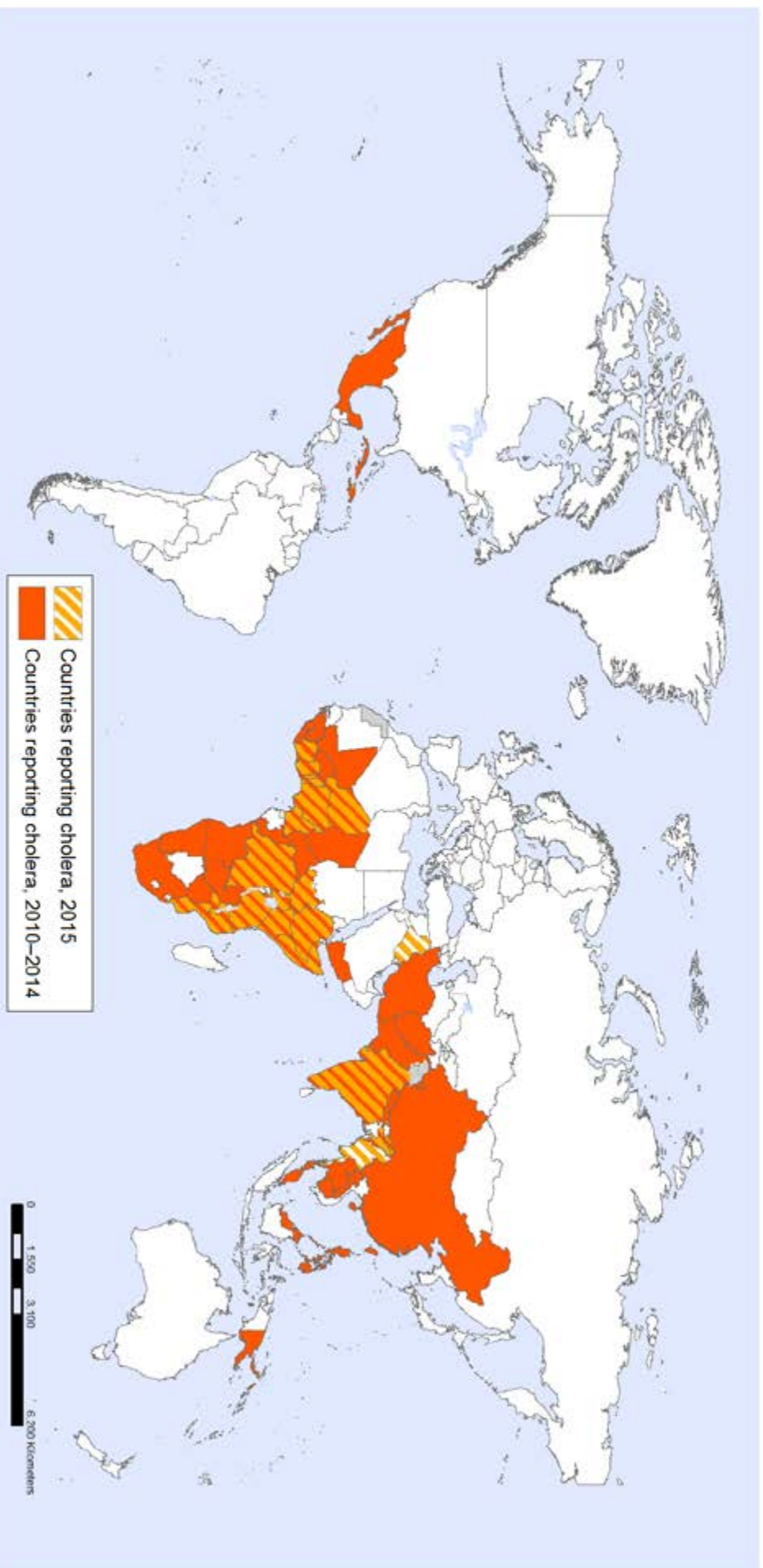
5

CHOLERA

Cholera map cards



Countries reporting cholera, 2010–2015

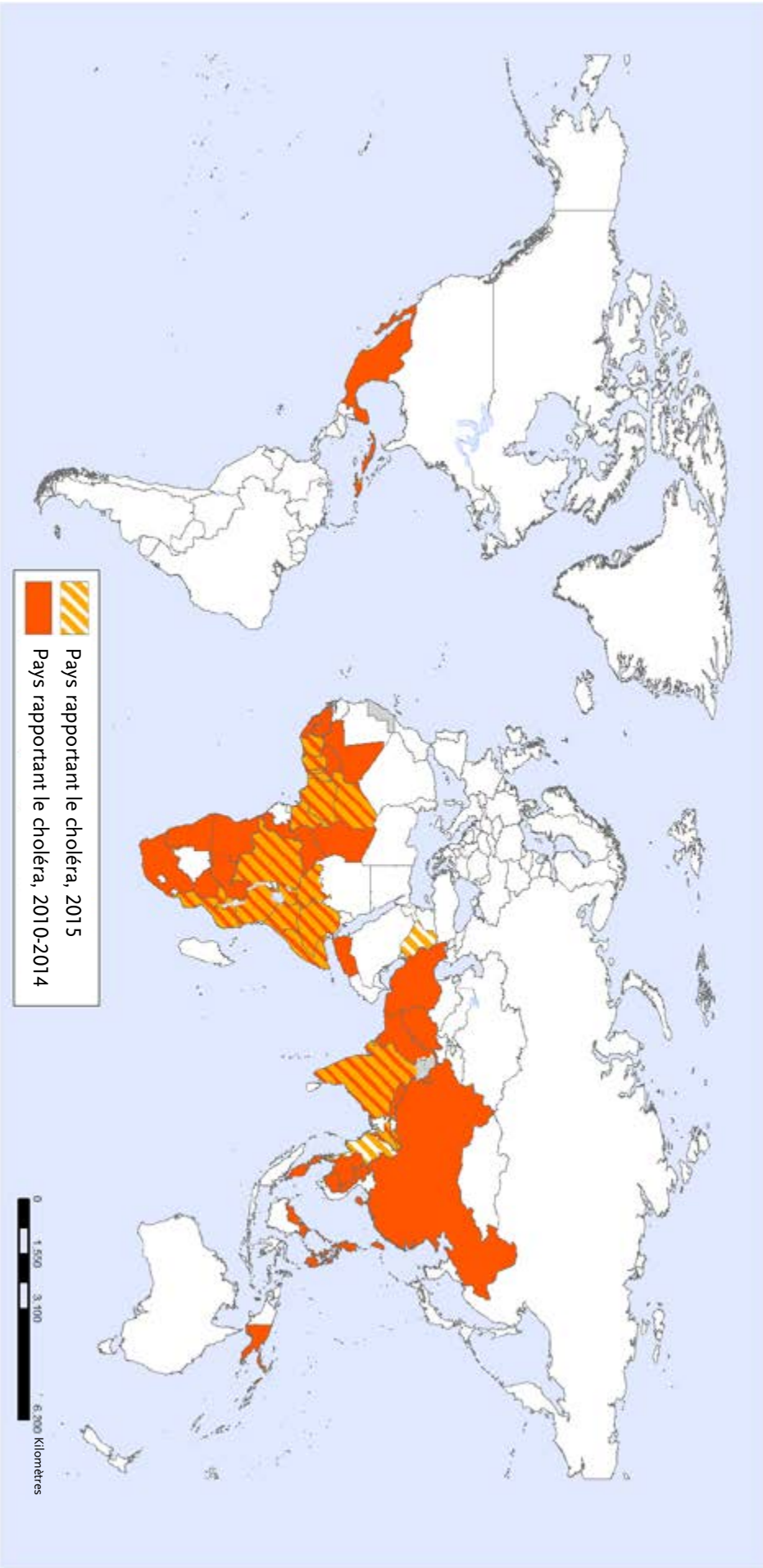


The boundaries and names shown and the designations used on this map do not imply the expression of any opinion whatsoever on the part of the World Health Organization concerning the legal status of any country, territory, city or area or of its authorities, or concerning the delimitation of its frontiers or boundaries. Dotted and dashed lines on maps represent approximate border lines for which there may not yet be full agreement.

World Health Organization
© WHO 2016. All rights reserved.



Pays rapportant le choléra, 2010-2015



Les frontières, les noms et les désignations utilisés sur cette carte n'impliquent l'expression d'aucune opinion de la part de l'Organisation mondiale de la santé concernant le statut juridique d'un pays, territoire, ville ou région ou de ses autorités, ou concernant la délimitation de ses frontières ou limites. Les lignes en pointillés et les lignes discontinues sur les cartes représentent des limites approximatives pour lesquelles aucun accord n'est encore possible.

Source de données: Organisation mondiale de la santé
 Production de cartes: Information Evidence and Research (IER)
 Organisation mondiale de la santé



© OMS 2016. Tous les droits sont réservés.

Source : Adapted from *Risk Areas for Cholera* (original data from the World Health Organization, Countries reporting cholera, 2010-2015) available at <https://www.valneva.com/disease/cholera/?confirmedhcp=1#>.

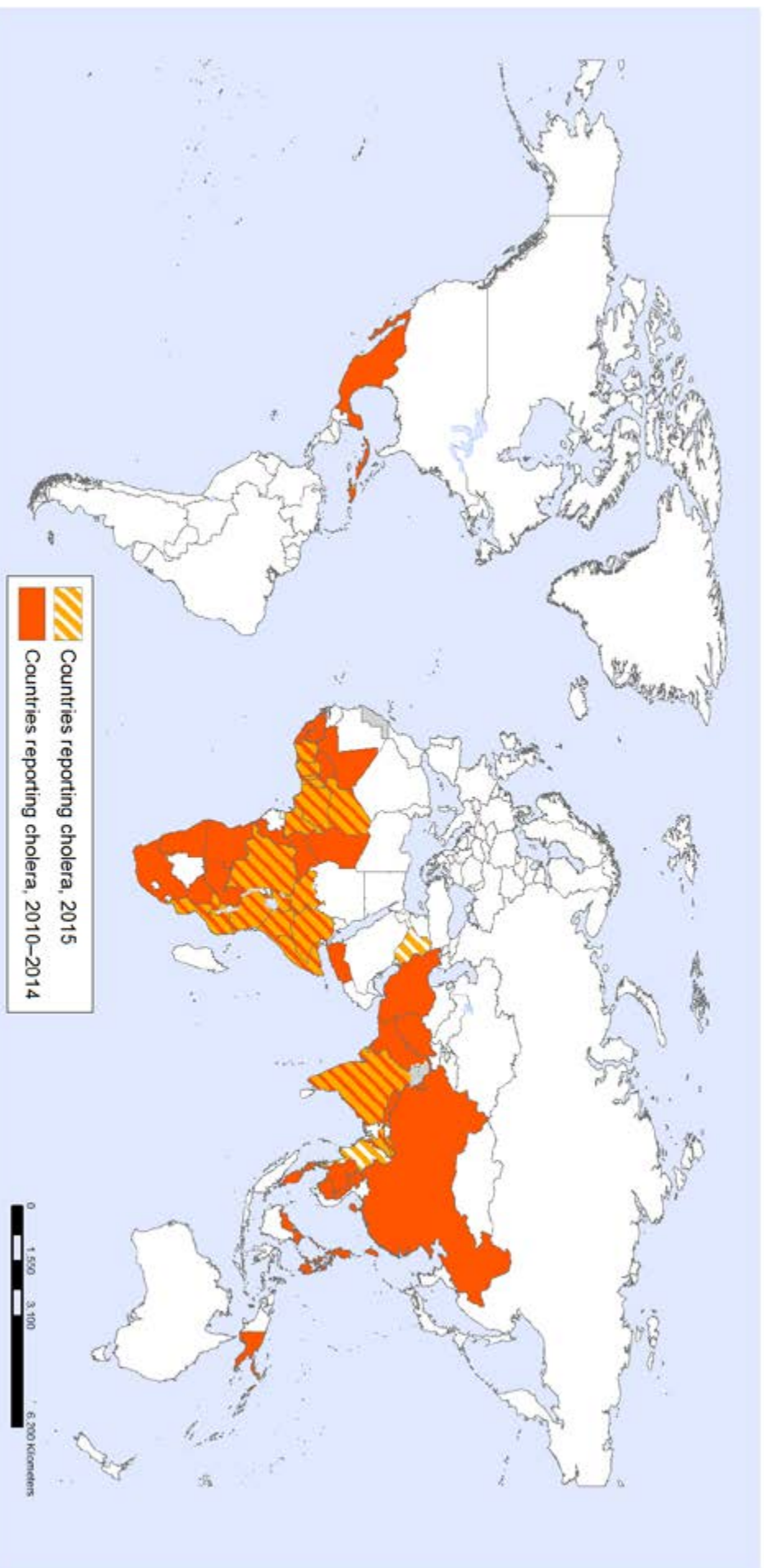
5

CHOLERA

Cholera map cards



Countries reporting cholera, 2010–2015



The boundaries and names shown and the designations used on this map do not imply the expression of any opinion whatsoever on the part of the World Health Organization concerning the legal status of any country, territory, city or area or of its authorities, or concerning the delimitation of its frontiers or boundaries. Dotted and dashed lines on maps represent approximate border lines for which there may not yet be full agreement.

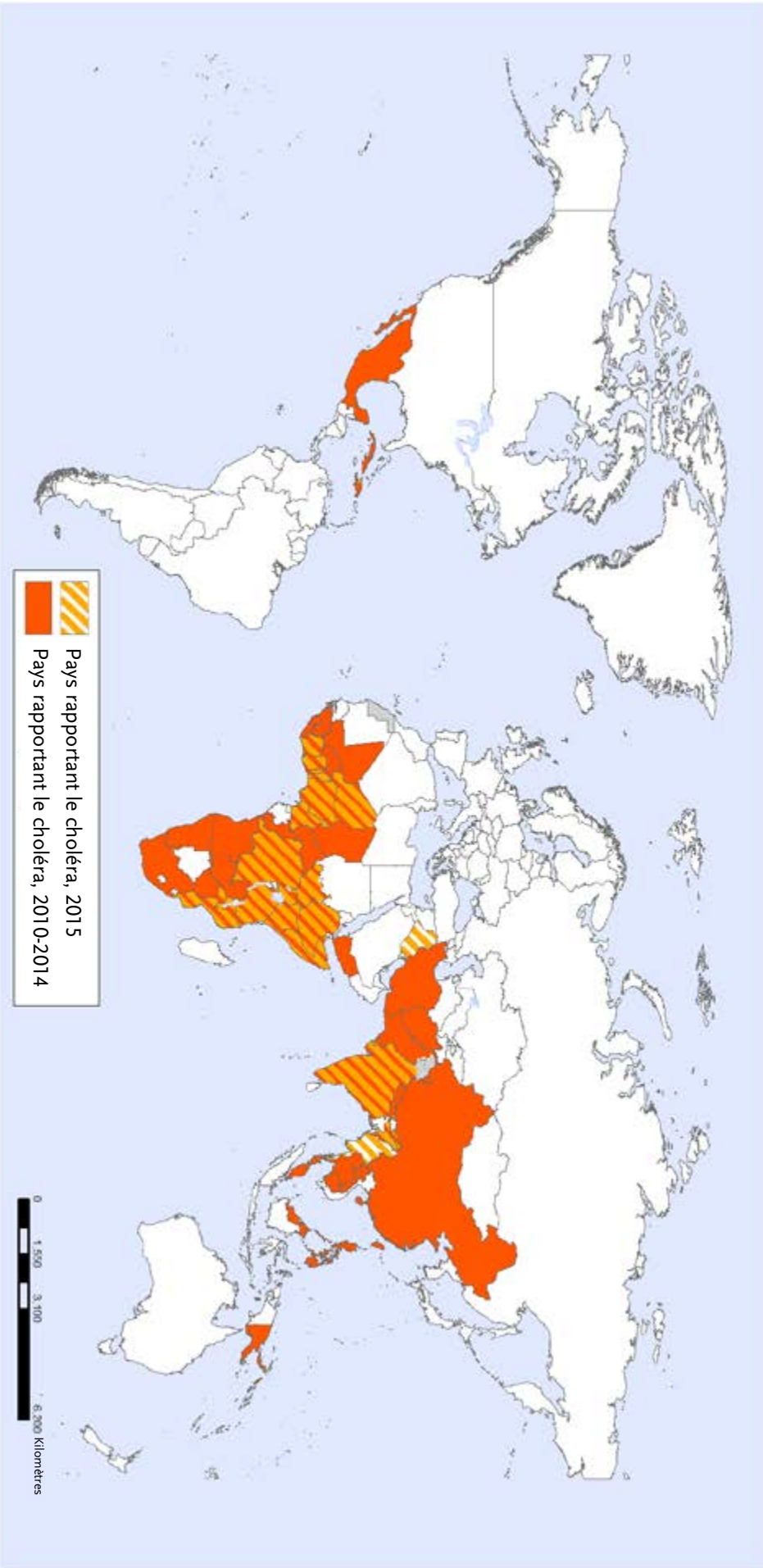
Data Source: World Health Organization
Map Production: Information Evidence
and Research (IER)
World Health Organization



© WHO 2016. All rights reserved.



Pays rapportant le choléra, 2010-2015



Les frontières, les noms et les désignations utilisés sur cette carte n'impliquent l'expression d'aucune opinion de la part de l'Organisation mondiale de la santé concernant le statut juridique d'un pays, territoire, ville ou région ou de ses autorités, ou concernant la délimitation de ses frontières ou limites. Les lignes en pointillés et les lignes discontinues sur les cartes représentent des limites approximatives pour lesquelles aucun accord n'est encore possible.

Source de données: Organisation mondiale de la santé
Production de cartes: Information Evidence and Research (IER)
Organisation mondiale de la santé



© OMS 2016. Tous les droits sont réservés.

Source : Adapted from *Risk Areas for Cholera* (original data from the World Health Organization, Countries reporting cholera, 2010-2015) available at <https://www.valneva.com/disease/cholera/?confirmedhcp=1#>.

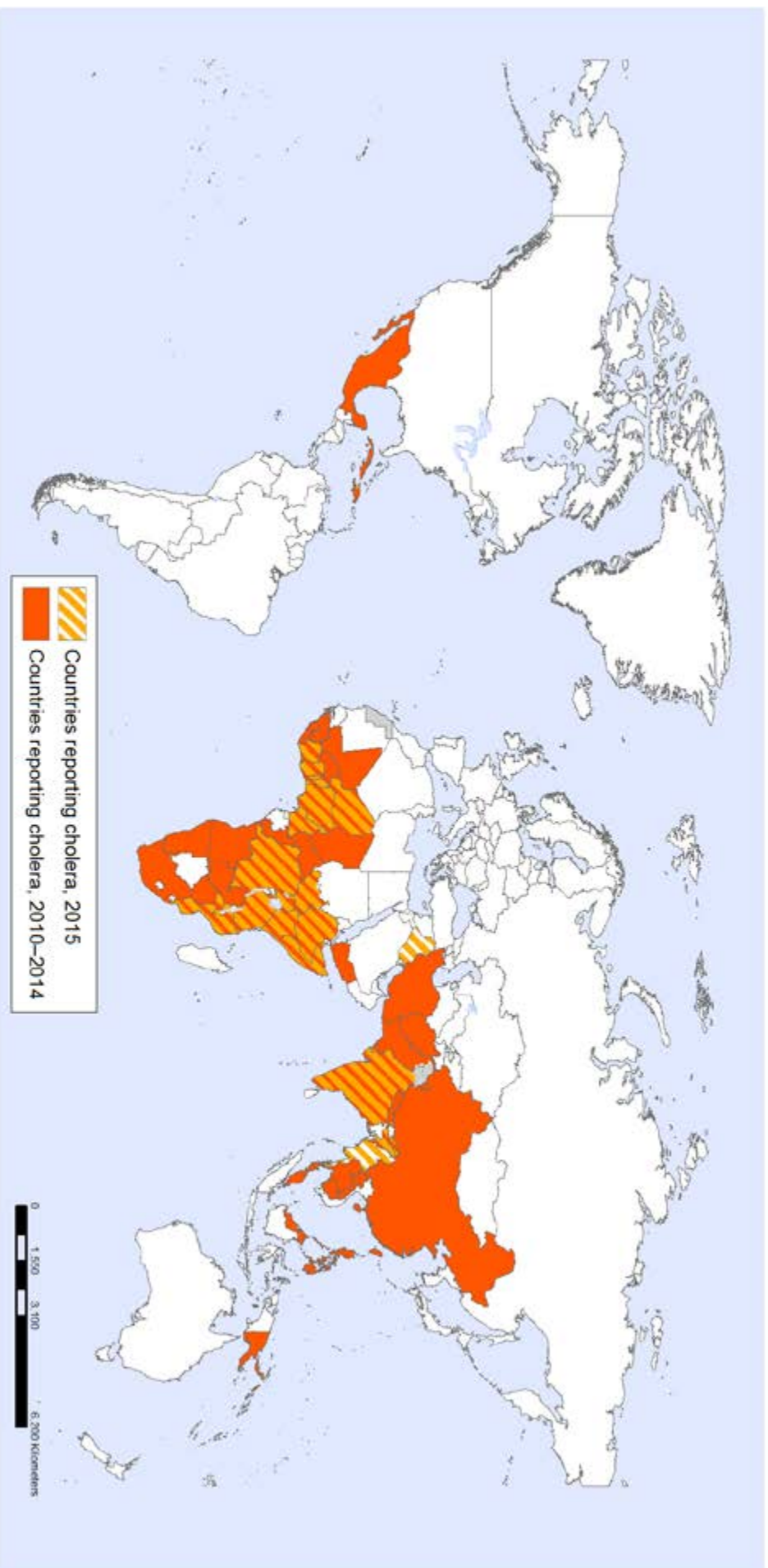
5

CHOLERA

Cholera map cards



Countries reporting cholera, 2010–2015



The boundaries and names shown and the designations used on this map do not imply the expression of any opinion whatsoever on the part of the World Health Organization concerning the legal status of any country, territory, city or area or of its authorities, or concerning the delimitation of its frontiers or boundaries. Dotted and dashed lines on maps represent approximate border lines for which there may not yet be full agreement.

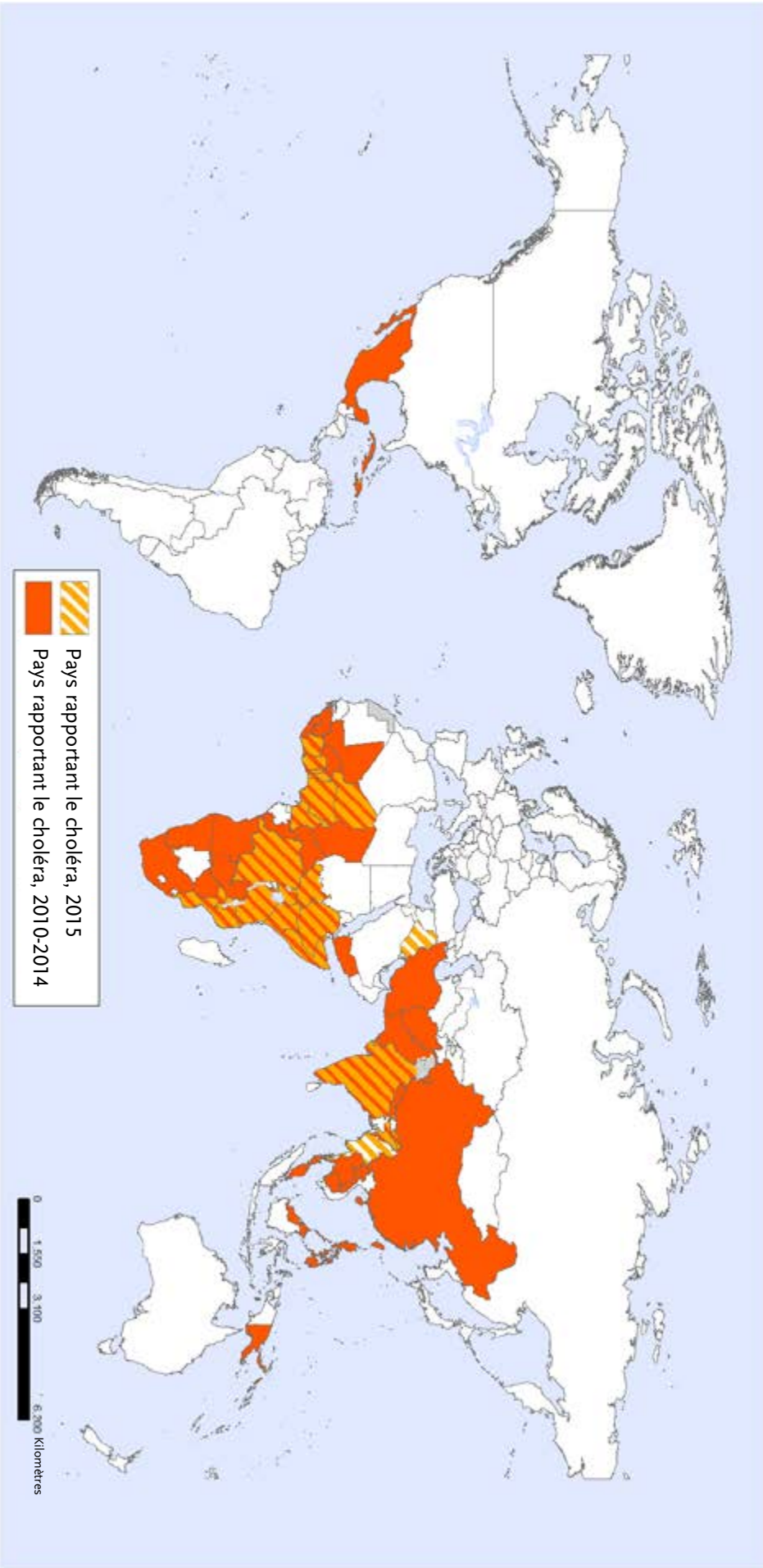
Data Source: World Health Organization
Map Production: Information Evidence
and Research (IER)
World Health Organization



© WHO 2016. All rights reserved.



Pays rapportant le choléra, 2010-2015



Les frontières, les noms et les désignations utilisés sur cette carte n'impliquent l'expression d'aucune opinion de la part de l'Organisation mondiale de la santé concernant le statut juridique d'un pays, territoire, ville ou région ou de ses autorités, ou concernant la délimitation de ses frontières ou limites. Les lignes en pointillés et les lignes discontinues sur les cartes représentent des limites approximatives pour lesquelles aucun accord n'est encore possible.

Source de données: Organisation mondiale de la santé
Production de cartes: Information Evidence and Research (IER)
Organisation mondiale de la santé



© OMS 2016. Tous les droits sont réservés.

Source : Adapted from *Risk Areas for Cholera* (original data from the World Health Organization, Countries reporting cholera, 2010-2015) available at <https://www.valneva.com/disease/cholera/?confirmedhcp=1#>.

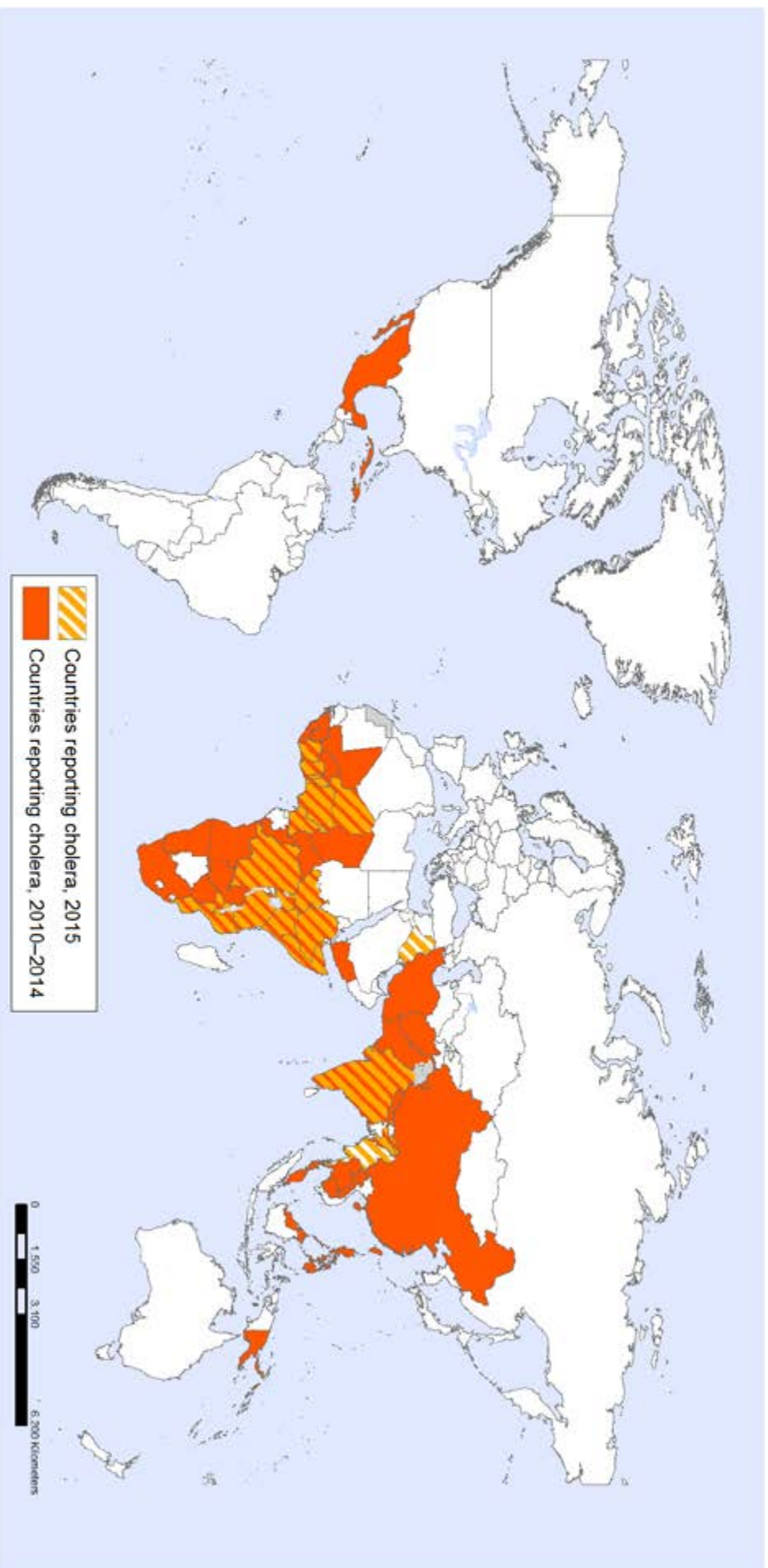
5

CHOLERA

Cholera map cards



Countries reporting cholera, 2010–2015



The boundaries and names shown and the designations used on this map do not imply the expression of any opinion whatsoever on the part of the World Health Organization concerning the legal status of any country, territory, city or area or of its authorities, or concerning the delimitation of its frontiers or boundaries. Dotted and dashed lines on maps represent approximate border lines for which there may not yet be full agreement.

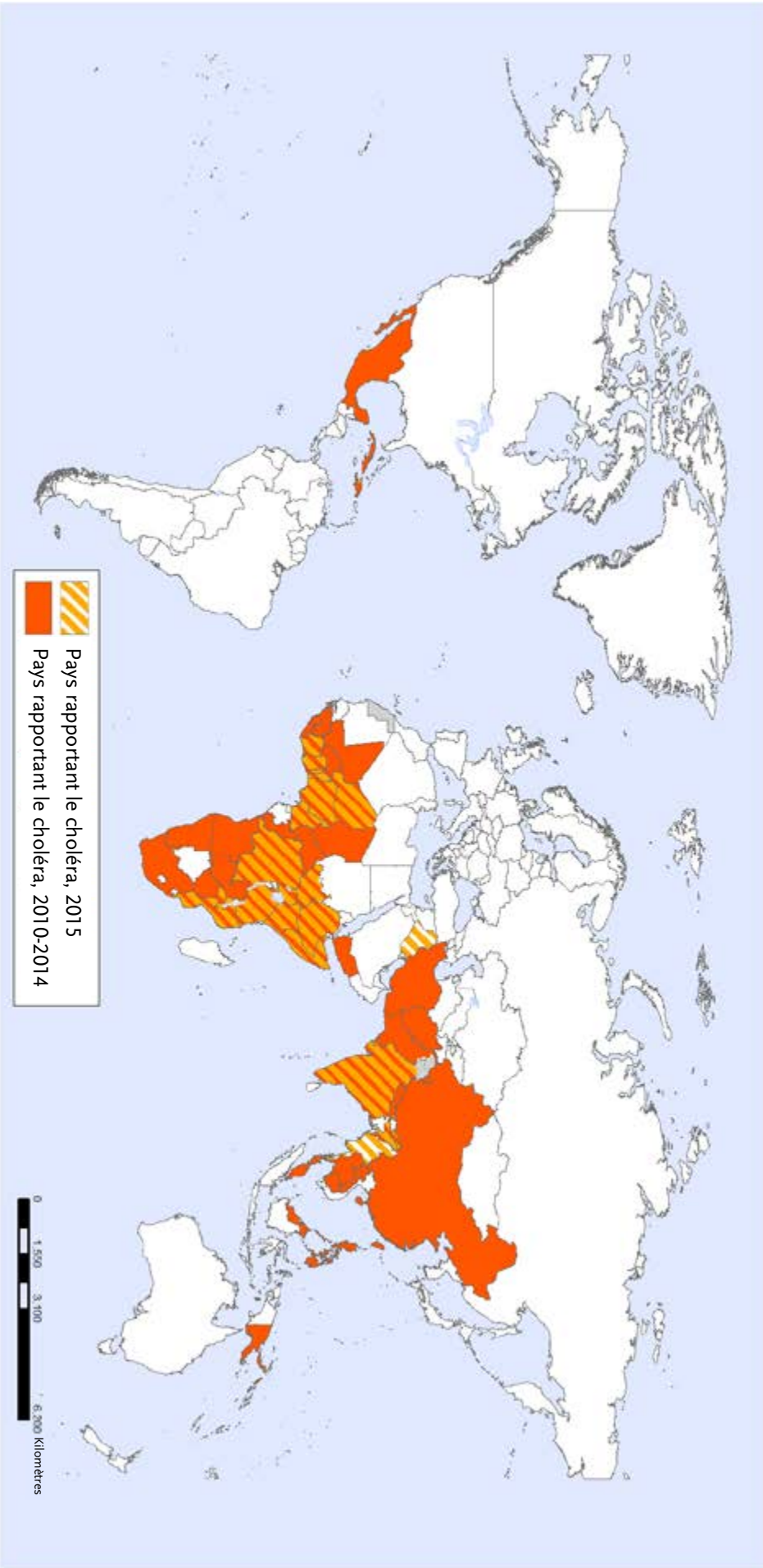
Data Source: World Health Organization
Map Production: Information Evidence
and Research (IER)
World Health Organization



© WHO 2016. All rights reserved.



Pays rapportant le choléra, 2010-2015



Les frontières, les noms et les désignations utilisés sur cette carte n'impliquent l'expression d'aucune opinion de la part de l'Organisation mondiale de la santé concernant le statut juridique d'un pays, territoire, ville ou région ou de ses autorités, ou concernant la délimitation de ses frontières ou limites. Les lignes en pointillés et les lignes discontinues sur les cartes représentent des limites approximatives pour lesquelles aucun accord n'est encore possible.

Source de données: Organisation mondiale de la santé
 Production de cartes: Information Evidence and Research (IER)
 Organisation mondiale de la santé



© OMS 2016. Tous les droits sont réservés.

Source : Adapted from *Risk Areas for Cholera* (original data from the World Health Organization, Countries reporting cholera, 2010-2015) available at <https://www.valneva.com/disease/cholera/?confirmedhcp=1#>.

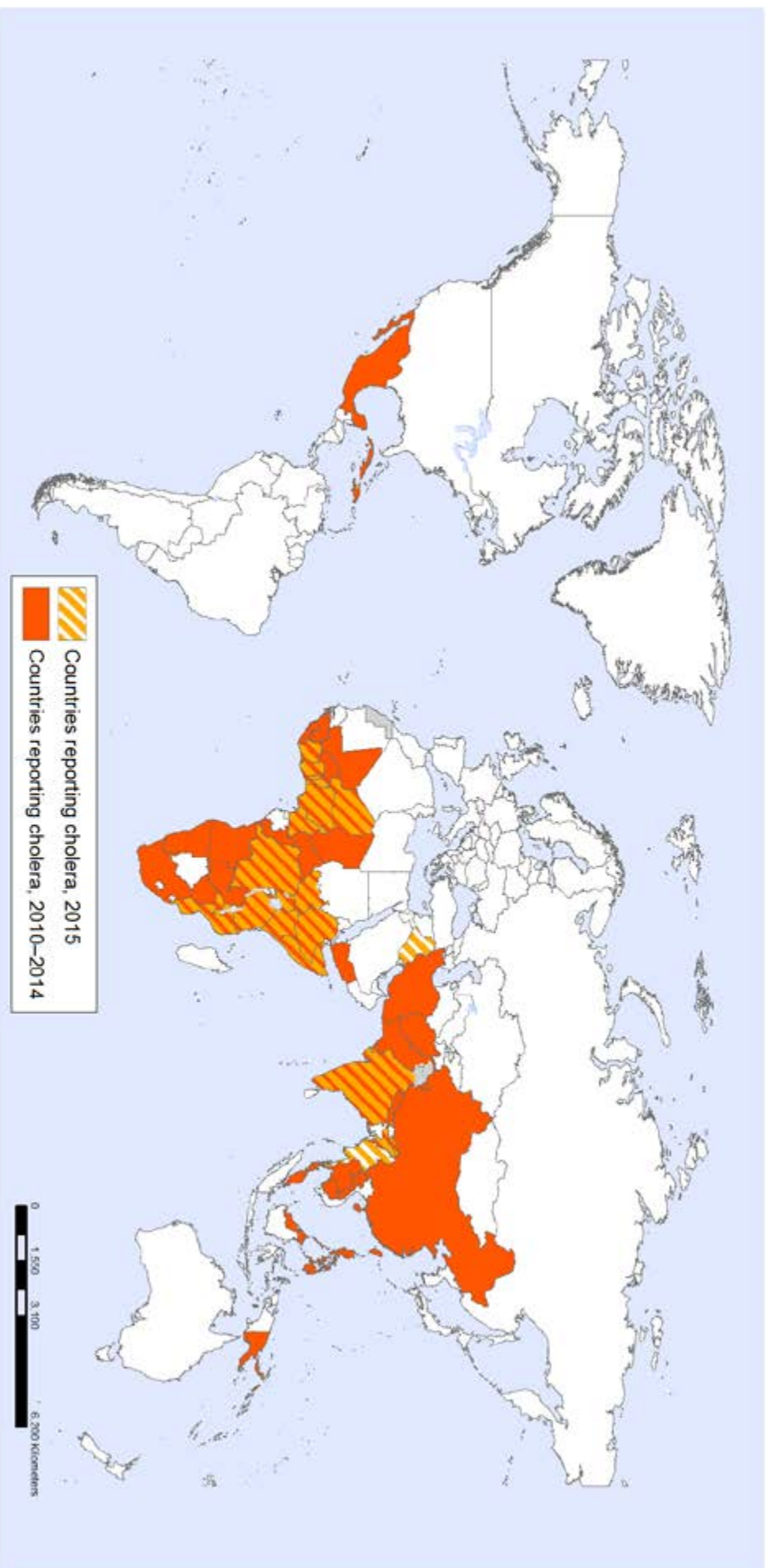
5

CHOLERA

Cholera map cards



Countries reporting cholera, 2010–2015

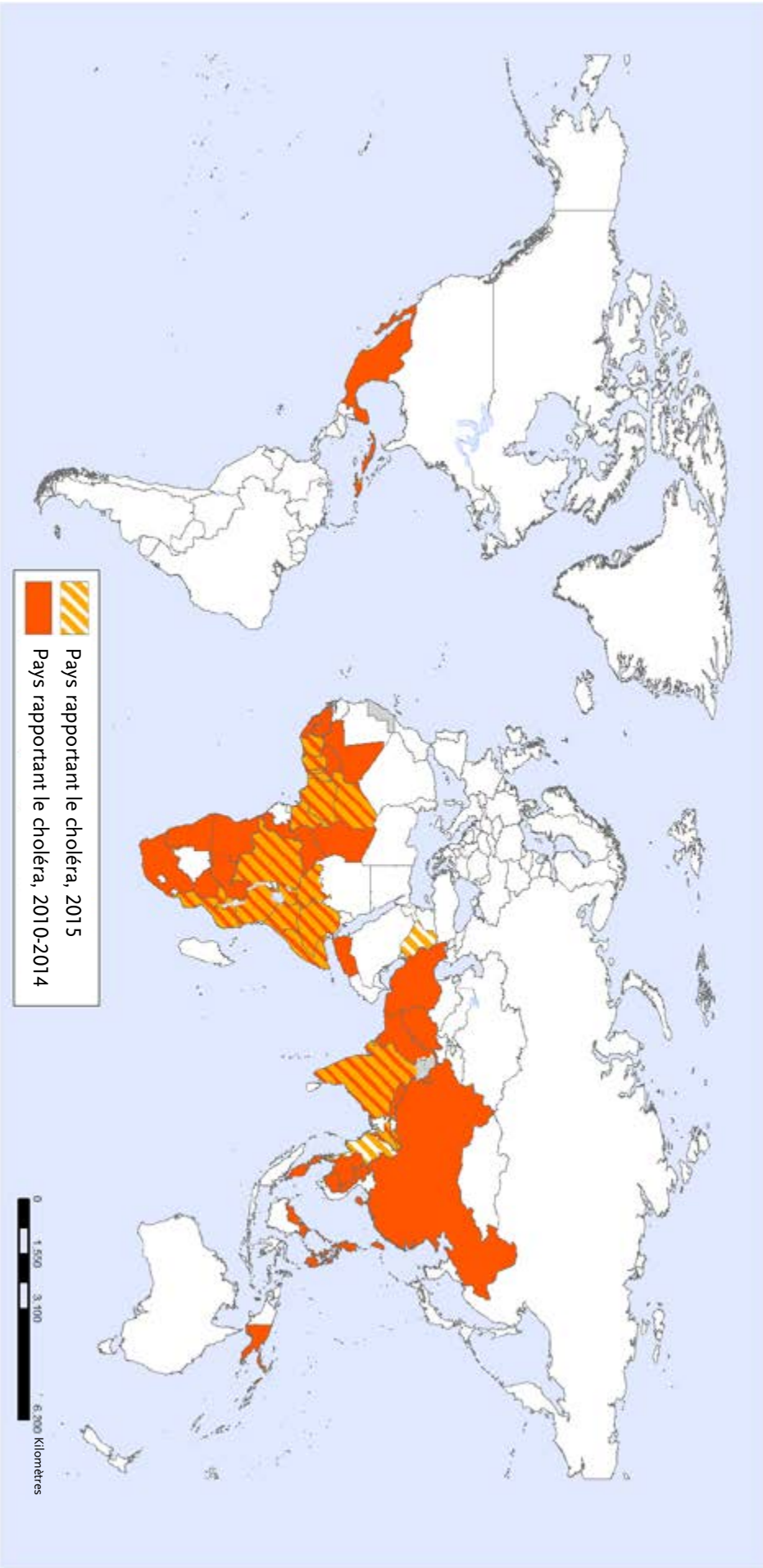


The boundaries and names shown and the designations used on this map do not imply the expression of any opinion whatsoever on the part of the World Health Organization concerning the legal status of any country, territory, city or area or of its authorities, or concerning the delimitation of its frontiers or boundaries. Dotted and dashed lines on maps represent approximate border lines for which there may not yet be full agreement.

World Health Organization
© WHO 2016. All rights reserved.



Pays rapportant le choléra, 2010-2015



Les frontières, les noms et les désignations utilisés sur cette carte n'impliquent l'expression d'aucune opinion de la part de l'Organisation mondiale de la santé concernant le statut juridique d'un pays, territoire, ville ou région ou de ses autorités, ou concernant la délimitation de ses frontières ou limites. Les lignes en pointillés et les lignes discontinues sur les cartes représentent des limites approximatives pour lesquelles aucun accord n'est encore possible.

Source de données: Organisation mondiale de la santé
Production de cartes: Information Evidence and Research (IER)
Organisation mondiale de la santé



© OMS 2016. Tous les droits sont réservés.

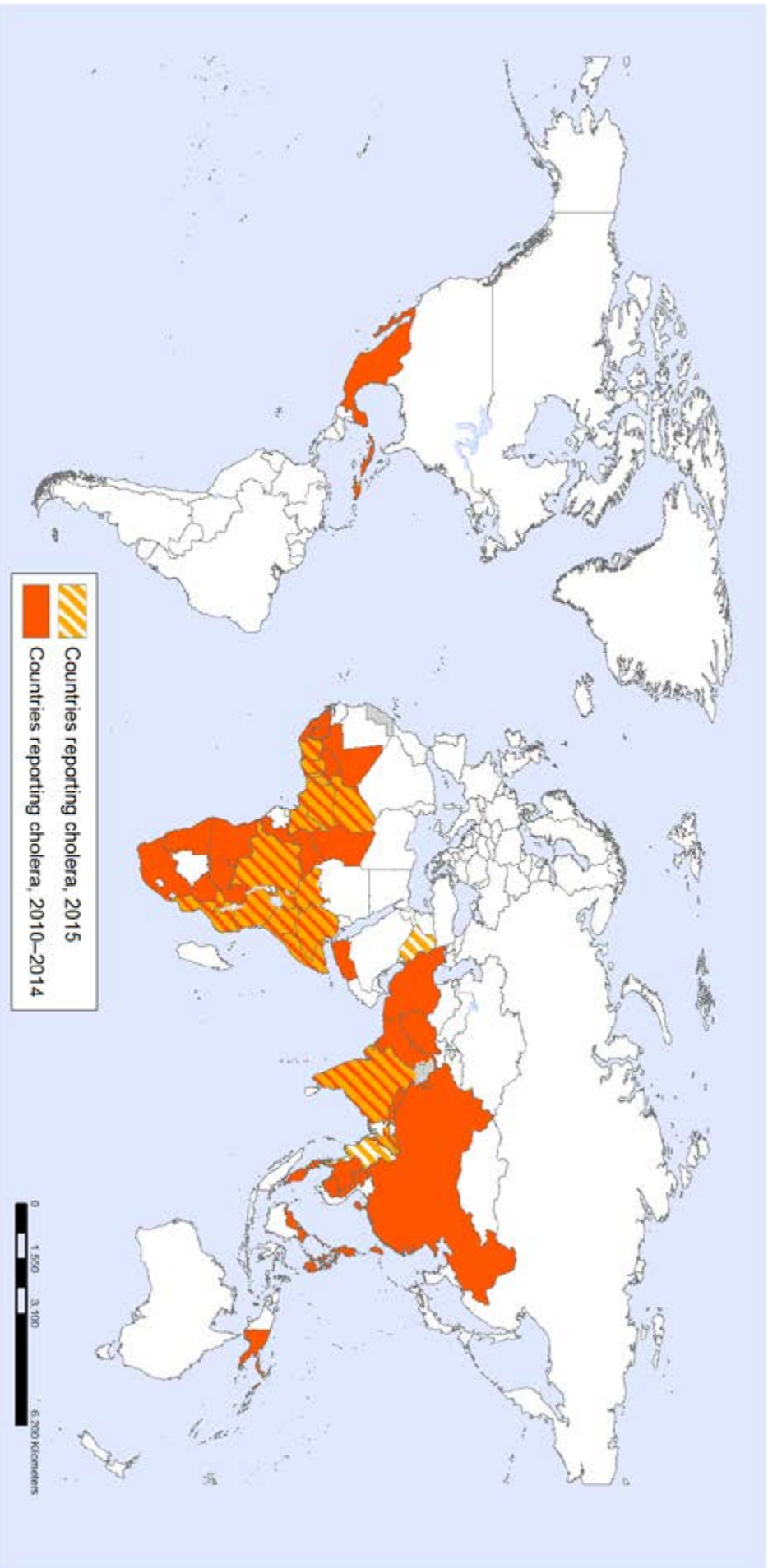
Source : Adapted from *Risk Areas for Cholera* (original data from the World Health Organization, Countries reporting cholera, 2010-2015) available at <https://www.valneva.com/disease/cholera/?confirmedhcp=1#>.

5

CHOLERA Cholera map cards



Countries reporting cholera, 2010–2015



The boundaries and names shown and the designations used on this map do not imply the expression of any opinion whatsoever on the part of the World Health Organization concerning the legal status of any country, territory, city or area or of its authorities, or concerning the delimitation of its frontiers or boundaries. Dotted and dashed lines on maps represent approximate border lines for which there may not yet be full agreement.

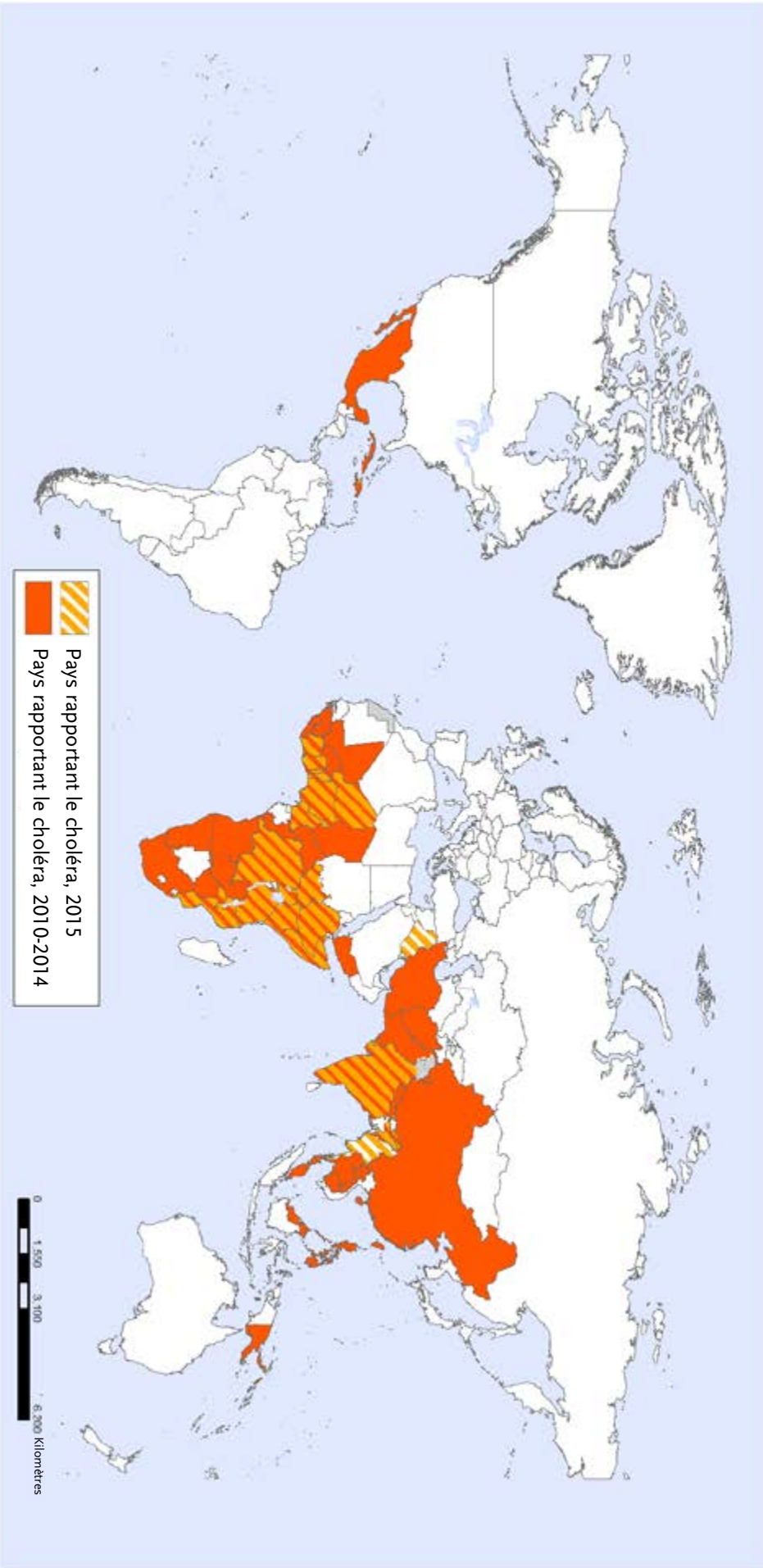
Data Source: World Health Organization
Map Production: Information Evidence
and Research (IER)
World Health Organization



© WHO 2016. All rights reserved.



Pays rapportant le choléra, 2010-2015



Les frontières, les noms et les désignations utilisés sur cette carte n'impliquent l'expression d'aucune opinion de la part de l'Organisation mondiale de la santé concernant le statut juridique d'un pays, territoire, ville ou région ou de ses autorités, ou concernant la délimitation de ses frontières ou limites. Les lignes en pointillés et les lignes discontinues sur les cartes représentent des limites approximatives pour lesquelles aucun accord n'est encore possible.

Source de données: Organisation mondiale de la santé
Production de cartes: Information Evidence and Research (IER)
Organisation mondiale de la santé



© OMS 2016. Tous les droits sont réservés.

Source : Adapted from *Risk Areas for Cholera* (original data from the World Health Organization, Countries reporting cholera, 2010-2015) available at <https://www.valneva.com/disease/cholera/?confirmedhcp=1#>.

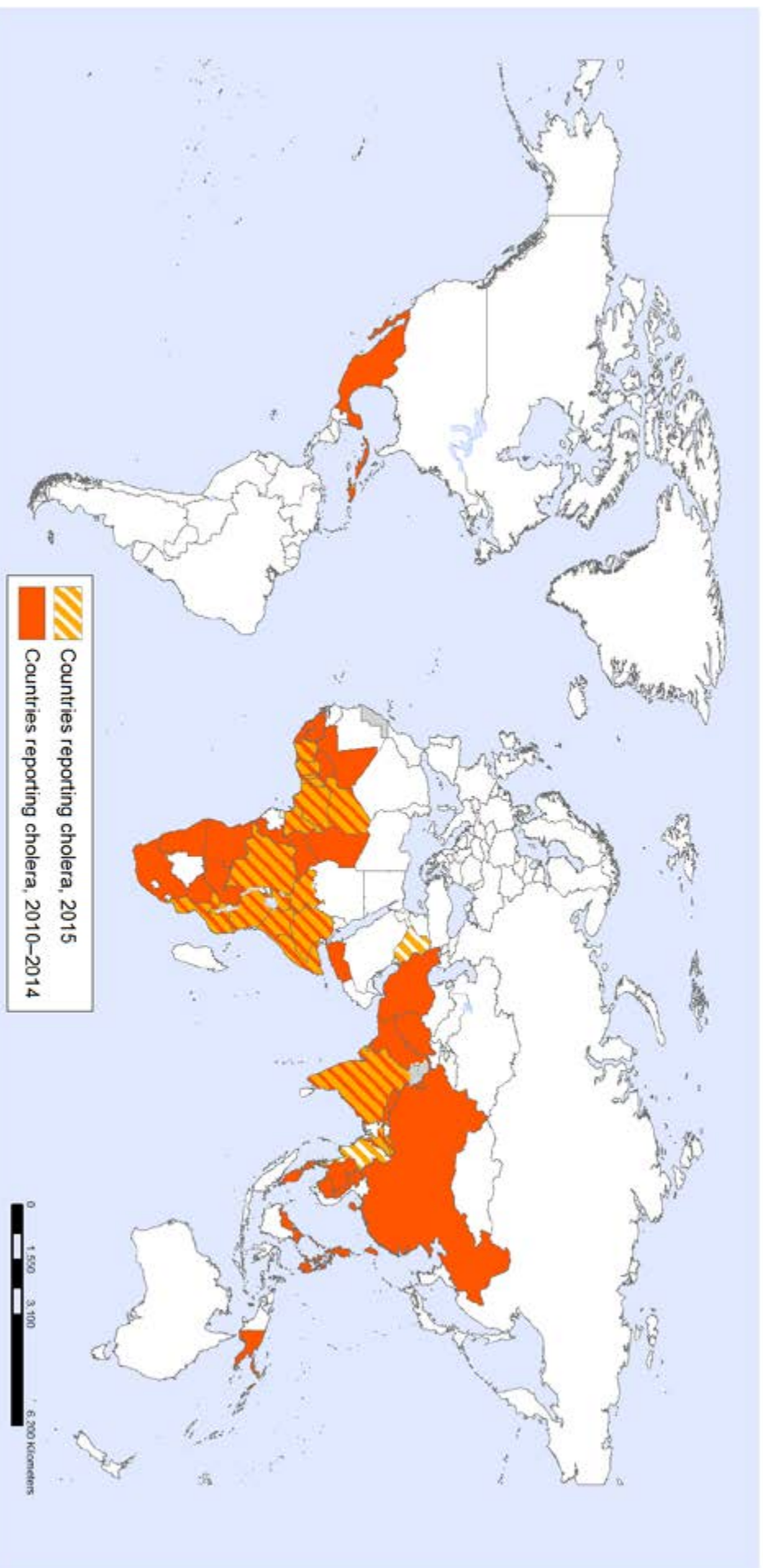
5

CHOLERA

Cholera map cards



Countries reporting cholera, 2010–2015



The boundaries and names shown and the designations used on this map do not imply the expression of any opinion whatsoever on the part of the World Health Organization concerning the legal status of any country, territory, city or area or of its authorities, or concerning the delimitation of its frontiers or boundaries. Dotted and dashed lines on maps represent approximate border lines for which there may not yet be full agreement.

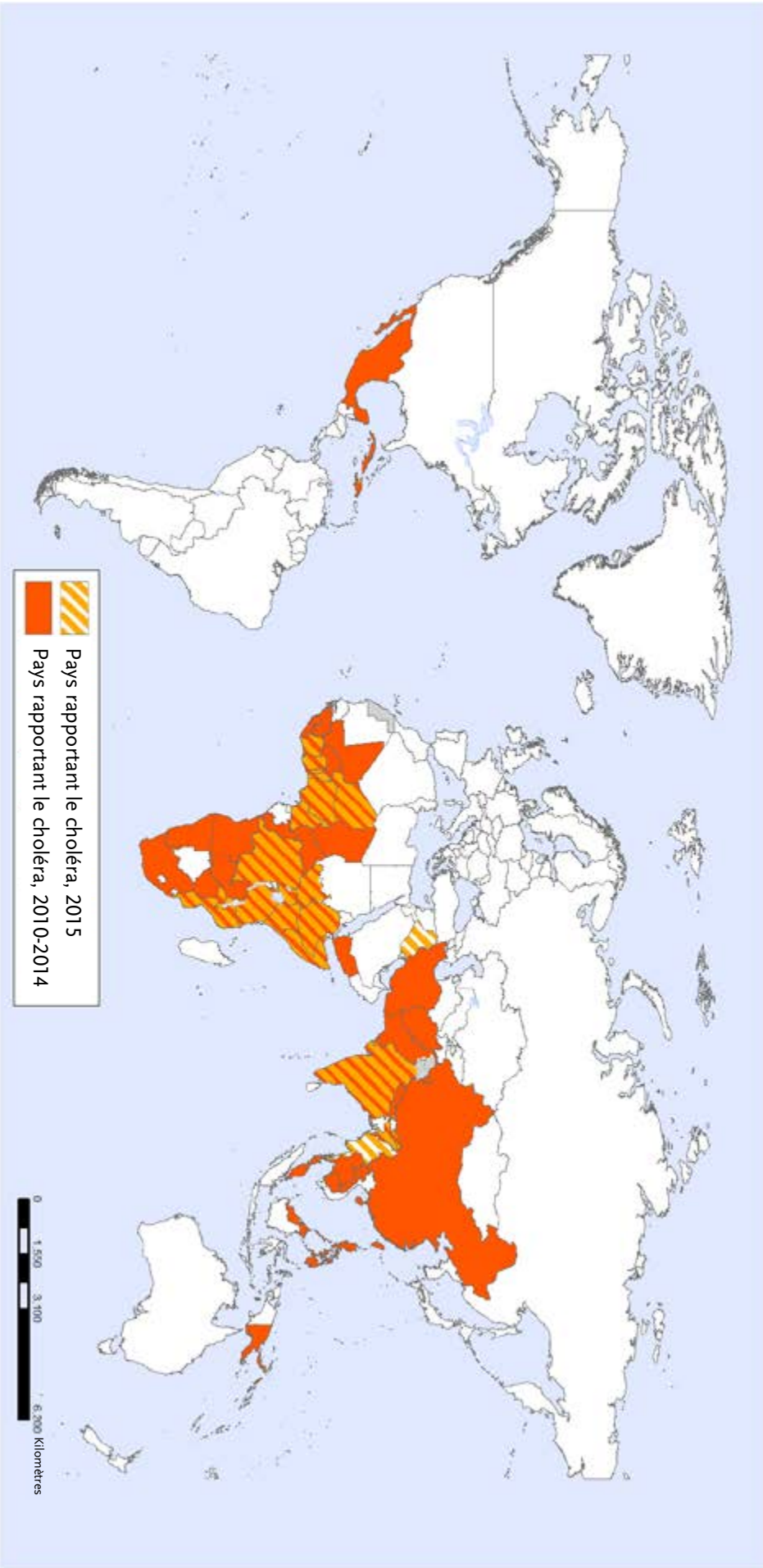
Data Source: World Health Organization
Map Production: Information Evidence
and Research (IER)
World Health Organization



© WHO 2016. All rights reserved.



Pays rapportant le choléra, 2010-2015



Les frontières, les noms et les désignations utilisés sur cette carte n'impliquent l'expression d'aucune opinion de la part de l'Organisation mondiale de la santé concernant le statut juridique d'un pays, territoire, ville ou région ou de ses autorités, ou concernant la délimitation de ses frontières ou limites. Les lignes en pointillés et les lignes discontinues sur les cartes représentent des limites approximatives pour lesquelles aucun accord n'est encore possible.

Source de données: Organisation mondiale de la santé
 Production de cartes: Information Evidence and Research (IER)
 Organisation mondiale de la santé



© OMS 2016. Tous les droits sont réservés.

Source : Adapted from *Risk Areas for Cholera* (original data from the World Health Organization, Countries reporting cholera, 2010-2015) available at <https://www.valneva.com/disease/cholera/?confirmedhcp=1#>.

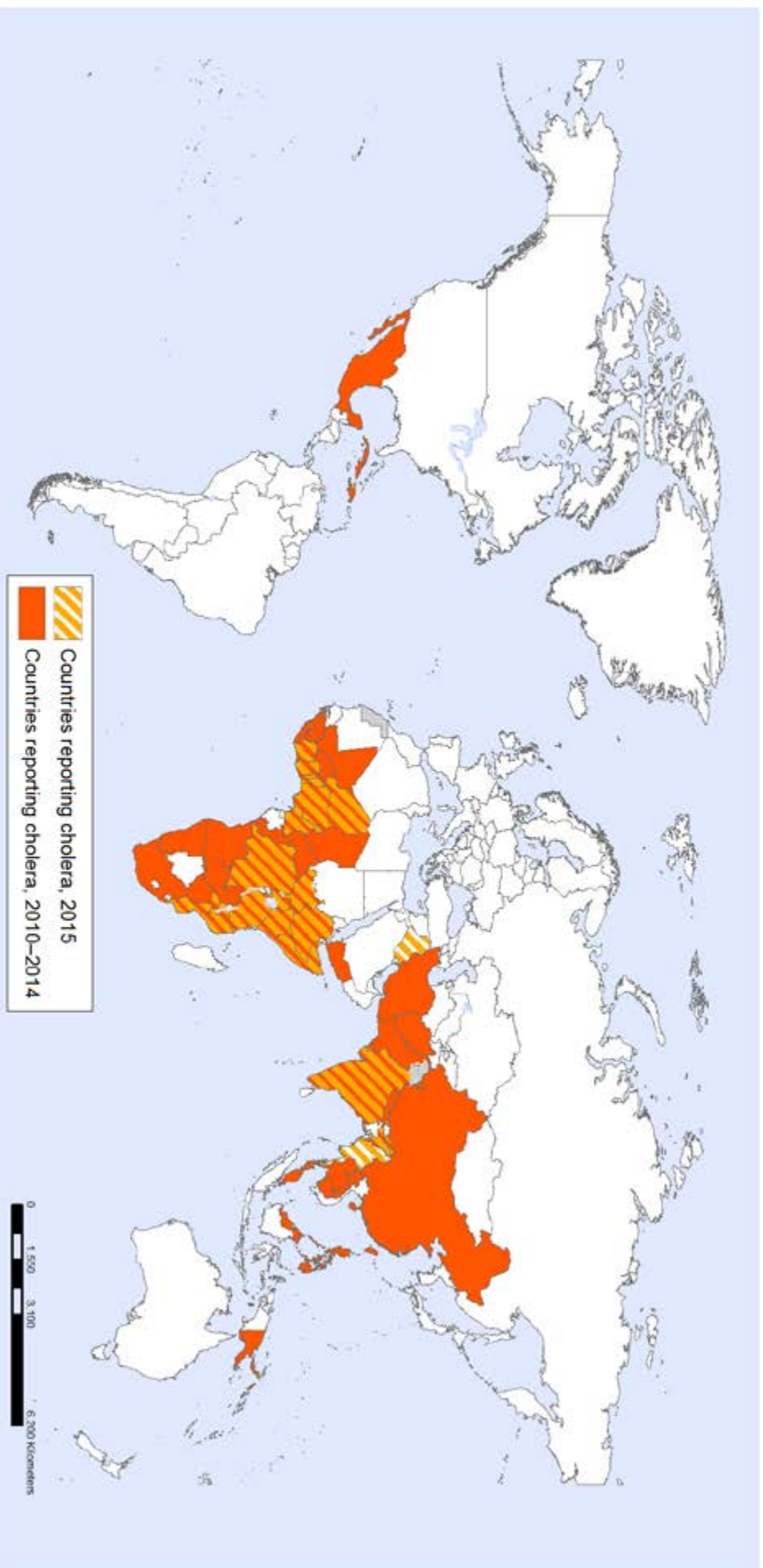
5

CHOLERA

Cholera map cards



Countries reporting cholera, 2010–2015



The boundaries and names shown and the designations used on this map do not imply the expression of any opinion whatsoever on the part of the World Health Organization concerning the legal status of any country, territory, city or area or of its authorities, or concerning the delimitation of its frontiers or boundaries. Dotted and dashed lines on maps represent approximate border lines for which there may not yet be full agreement.

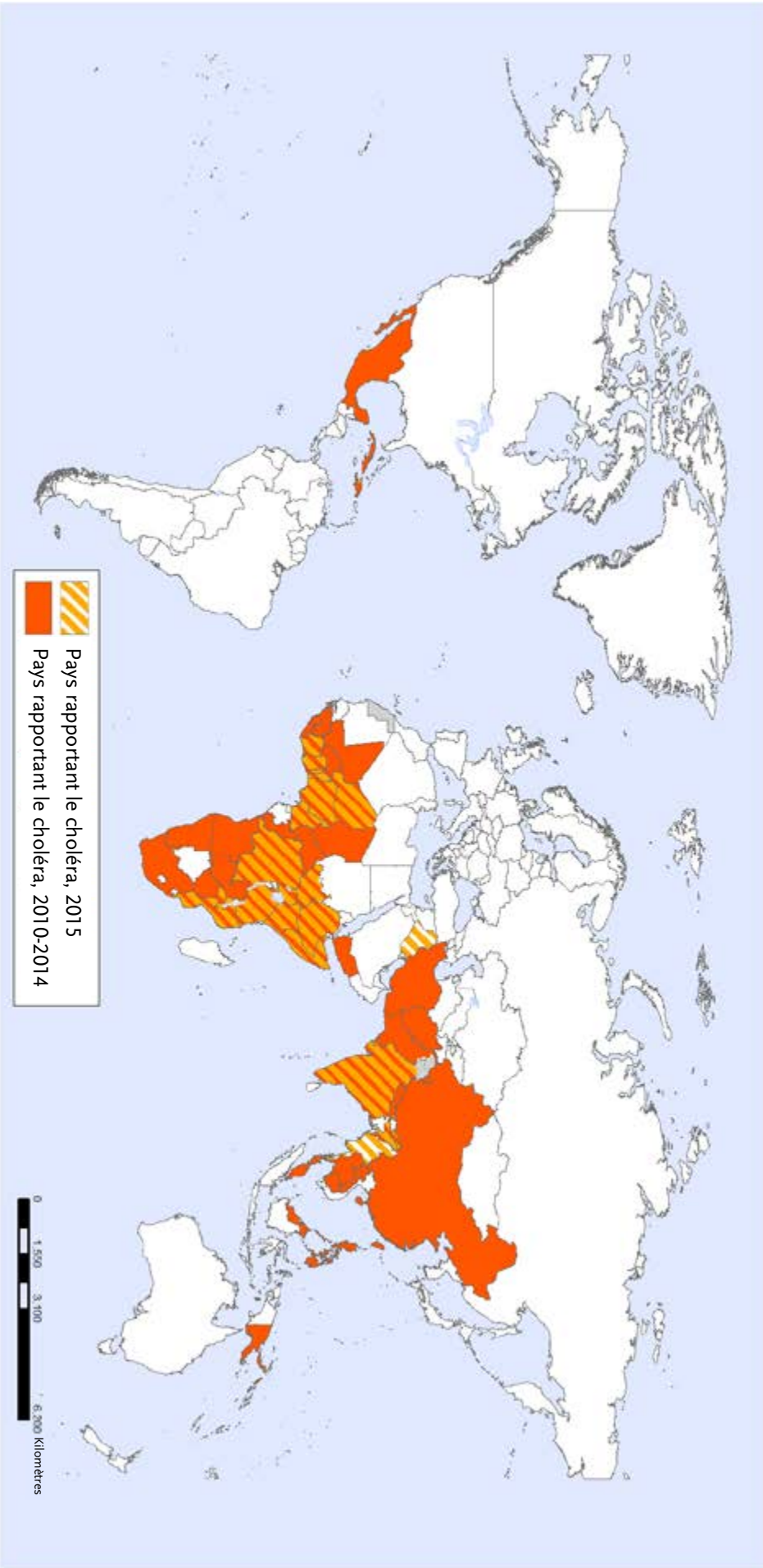
Data Source: World Health Organization
Map Production: Information Evidence
and Research (IER)
World Health Organization



© WHO 2016. All rights reserved.



Pays rapportant le choléra, 2010-2015



Les frontières, les noms et les désignations utilisés sur cette carte n'impliquent l'expression d'aucune opinion de la part de l'Organisation mondiale de la santé concernant le statut juridique d'un pays, territoire, ville ou région ou de ses autorités, ou concernant la délimitation de ses frontières ou limites. Les lignes en pointillés et les lignes discontinues sur les cartes représentent des limites approximatives pour lesquelles aucun accord n'est encore possible.

Source de données: Organisation mondiale de la santé
Production de cartes: Information Evidence and Research (IER)
Organisation mondiale de la santé



© OMS 2016. Tous les droits sont réservés.

Source : Adapted from *Risk Areas for Cholera* (original data from the World Health Organization, Countries reporting cholera, 2010-2015) available at <https://www.valneva.com/disease/cholera/?confirmedhcp=1#>.

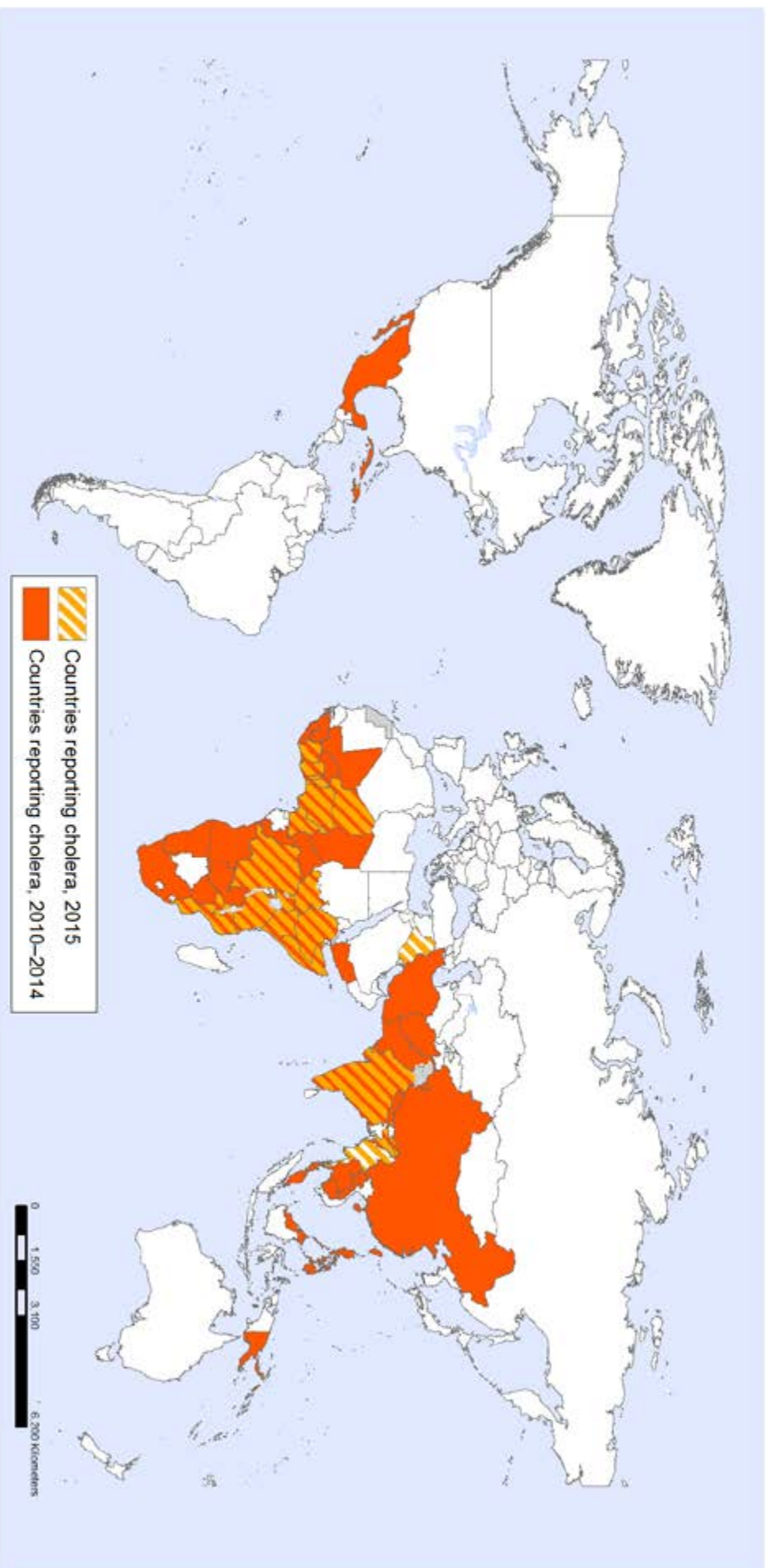
5

CHOLERA

Cholera map cards



Countries reporting cholera, 2010–2015



The boundaries and names shown and the designations used on this map do not imply the expression of any opinion whatsoever on the part of the World Health Organization concerning the legal status of any country, territory, city or area or of its authorities, or concerning the delimitation of its frontiers or boundaries. Dotted and dashed lines on maps represent approximate border lines for which there may not yet be full agreement.

Data Source: World Health Organization
Map Production: Information Evidence
and Research (IER)
World Health Organization



© WHO 2016. All rights reserved.

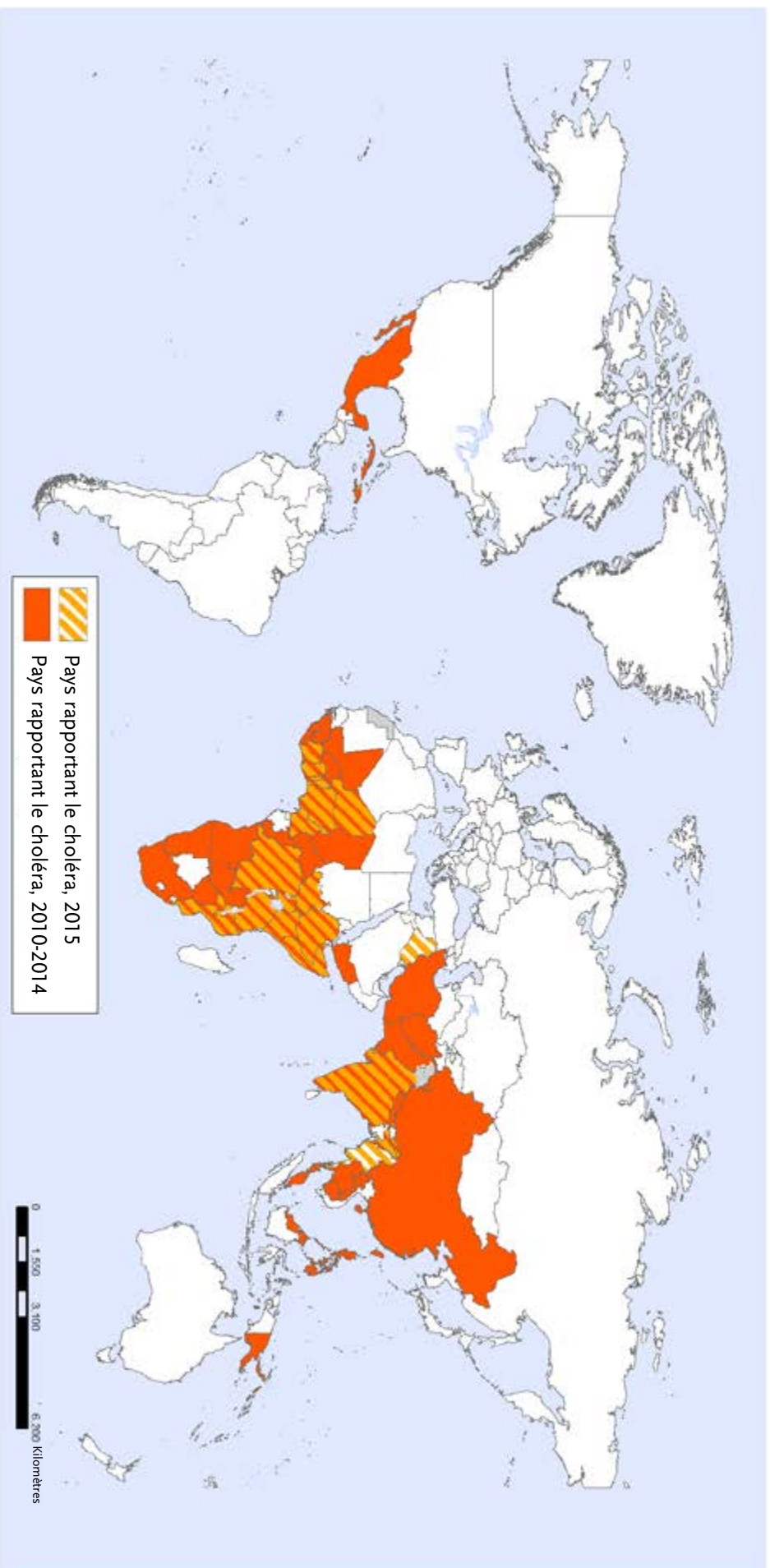
5

CHOLÉRA

Fiches de carte du choléra



Pays rapportant le choléra, 2010-2015



Les frontières, les noms et les désignations utilisés sur cette carte n'impliquent l'expression d'aucune opinion de la part de l'Organisation mondiale de la santé concernant le statut juridique d'un pays, territoire, ville ou région ou de ses autorités, ou concernant la délimitation de ses frontières ou limites. Les lignes en pointillés et les lignes discontinues sur les cartes représentent des limites approximatives pour lesquelles aucun accord n'est encore possible.

Source de données: Organisation mondiale de la santé
Production de cartes: Information Evidence and Research (IER)
Organisation mondiale de la santé



© OMS 2016. Tous les droits sont réservés.